

**CAMPING SOUS LES ÉTOILES - LE
COLLET-DE-DEZE - CÉVENNES MONT-
LOZÈRE**

CAMPING SOUS LES ÉTOILES

au Collet-de-Dèze

<https://souslesetoiles-lozere.fr>





Camping sous les Etoiles


+33 6 58 58 11 61

A Camping sous les Étoiles - Le Collet-De-Deze : 3 Route du Richaldon 48160 LE COLLET-DE-DEZE





Camping sous les Étoiles - Le Collet-De-Deze

 Emplacements  Caravane



Bienvenue dans notre petit village du Collet de Dèze situé dans les Cévennes. Vous pourrez visiter le centre historique du village à la découverte du bourg et de son temple, un des plus anciens de France. Flânez sur le marché le mardi matin en juillet/août de producteurs locaux. Notre petit camping est situé en bordure de rivière et à proximité du village et de toutes ses commodités (épicerie, boulangerie, tabac-presse, bar, pharmacie, maison de santé, station service, laverie automatique...). Il vous sera possible de louer des vélos musculaires et/ou électriques à l'accueil du camping (sur réservations) qui vous permettront de découvrir la commune et ses environs et d'emprunter la Voie Verte "La Cévenole" du Collet-de-Dèze à Sainte-Cécile-d'Andorge. À proximité vous pourrez découvrir la base nautique des Camboux. Pour finir il vous suffira de lever les yeux car ici la pureté du ciel vous fera vivre des instants au goût d'éternité, la tête dans les étoiles.




Infos sur l'établissement

 *Communs*

 *Activités*

 *Réseaux*

 *Stationnement*

 *Services*

 *Extérieurs*



Emplacements



Emplacement



0
m²

Tarif renseigné pour emplacement nu 1 ou 2 personnes + 1 véhicule. Personne supp (+10 ans) : 5,50€ à 7,50€ ; enfant (3-10 ans) : 3,50€ à 4,50€ ; véhicule supp. : 2,50€ à 3€ ; taxe de séjour : 0,20€/pers ; électricité : 5€ ; animaux : 2€

Chambres

Chambre(s): 0
Lit(s): 0

dont lit(s) 1 pers.: 0
dont lit(s) 2 pers.: 0

*Salle de bains / Salle
d'eau*

WC

Cuisine

Autres pièces

Media

Autres équipements

Chauffage / AC

Exterieur

Divers





Caravane



Mobil-home



2

personnes



0

chambre



0

m2

Caravane pour 1 ou 2 personnes. Location de draps : 10€

Chambres

Chambre(s): 0

Lit(s): 0

dont lit(s) 1 pers.: 0

dont lit(s) 2 pers.: 0

*Salle de bains / Salle
d'eau*

WC

Cuisine

Autres pièces

Media

Autres équipements

Chauffage / AC

Exterieur

Divers

A savoir : conditions de la location


<i>Arrivée</i>	
<i>Départ</i>	
<i>Langue(s) parlée(s)</i>	
<i>Annulation/Prépaiement/Dépot de garantie</i>	
<i>Moyens de paiement</i>	Chèques bancaires et postaux Espèces
<i>Ménage</i>	
<i>Draps et Linge de maison</i>	
<i>Enfants et lits d'appoints</i>	
<i>Animaux domestiques</i>	Les animaux sont admis.

Tarifs (au 19/04/26)

Camping sous les Étoiles - Le Collet-De-Deze

n°1 : **Emplacements** : Tarif renseigné pour emplacement nu 1 ou 2 personnes + 1 véhicule. Personne supp (+10 ans) : 5,50€ à 7,50€ ; enfant (3-10 ans) : 3,50€ à 4,50€ ; véhicule supp. : 2,50€ à 3€ ; taxe de séjour : 0,20€/pers ; électricité : 5€ ; animaux : 2€ n°2 : **Caravane** : Caravane pour 1 ou 2 personnes. Location de draps : 10€

Tarifs en €:	Tarif 1 nuit en semaine (L, M, M, J, D)		Tarif 1 nuit en weekend (V ou S)		Tarif 2 nuits weekend (V+S)		Tarif 7 nuits semaine	
	n°1	n°2	n°1	n°2	n°1	n°2	n°1	n°2
Unité de location								
du 01/05/2026 au 30/06/2026	16€	45€	16€	45€				
du 01/07/2026 au 30/08/2026	19€	55€	19€	55€				



CAFÉ RESTAURANT - LE RELAIS DE L'ESPINAS

+33 6 51 09 40 28

L'Espinas

<http://www.lerelaisdelespinas.org/>

8.1 km

📍 VENTALON EN CEVENNES



Sur la route des crêtes entre draille et châtaigneraie. Maison authentique et chaleureuse. Terrasse ombragée surplombant les vallées cévenoles. Plats frais, savoureux et créatifs cuisinés sur place. Bière bio à la châtaigne, sorbets artisanaux bios, jus de pommes des Cévennes, chocolat chaud à la casserole. Boutique de producteurs, programme d'animations, espace enfants, sentier pierre sèche et PR. Enclos ânes.



FERME AUBERGE BULLE D'O2

+33 7 68 61 56 82

Le salson

<http://bulledo2-cevennes.fr>

8.9 km

📍 VENTALON EN CEVENNES



Niché au bout d'une petite route cévenole, dans le hameau du Salson, Bulle d'O2 vous ouvre les portes d'un lieu suspendu entre ciel et vallée. Sur la terrasse qui domine la vallée, David vous convie à une expérience culinaire unique : un menu raffiné, inspiré par les plantes potagères et sauvages de son jardin. Il compose une cuisine spontanée, audacieuse, où chaque plat nait de mariages de saveurs inattendus. Le tout, dans une ambiance familiale, au rythme du coucher du soleil sur les vallées. Menu unique. Service à 19h. Sur réservation.



LE TAC : TRAIN DE L'ANDORGE EN CÉVENNES

+33 6 85 31 41 94

<http://www.tacletrain.com>

4.1 km

📍 SAINT-JULIEN-DES-POINTS



Le TAC, train de l'Andorge en Cévennes emprunte une partie de l'ancien chemin de fer départemental reliant Florac à Sainte-Cécile-d'Andorge, par les sinueuses vallées cévenoles. A bord d'un petit train touristique remis en service par des bénévoles passionnés, on y retrouve l'ambiance bucolique des voyages d'antan à travers viaducs et tunnels. Le circuit aller et retour (2x1450m) permet de découvrir, outre le paysage, plusieurs ouvrages d'art tel que le viaduc sur l'Andorge (viaduc à 4 arches elliptiques de 25 m de haut) et le tunnel de Bramefont (long de 82 m), qui témoignent du travail réalisé il y a 100 ans lors de la construction du CFD. L'écartement de la voie est de 400 mm, ce train peut transporter 60 passagers. Le départ & l'arrivée s'effectuent en gare de Ste Cécile d'Andorge.



BASE NAUTIQUE LAC DES CAMBOUX

+33 7 50 29 24 63

<https://lescamboux.fr/>

4.9 km

📍 SAINTE-CECILE-D'ANDORGE



Fermée en 2026 - Cause travaux sur le barrage des Camboux ! Située dans un écrin de verdure exceptionnel, la Base Nautique vous accueille sur les berges du lac des Camboux à Sainte-Cécile d'Andorge. Le lac des Camboux vous invite à une pause, un moment de détente à partager en famille ou entre amis. Véritable espace de détente, de convivialité et de loisirs, vous apprécierez la baignade, les pédalos, les canoës et le Stand Up Paddle sur le lac. La Base Nautique des Camboux, c'est aussi un lieu pour le farniente, les pique-nique, avec une buvette.



PISCINE DE SAINT-PRIVAT-DE-VALLONGUE

+33 4 66 45 53 78 +33 6 31 49 31

47

Village de vacances

<https://www.vacances-en-cevennes.com>

7.9 km

📍 SAINT-PRIVAT-DE-VALLONGUE



Piscine extérieure municipale située dans le village de vacances Les Hauts de Saint Privat, à Saint Privat de Vallongue. Accès gratuit pour les résidents du village de vacances pendant la période d'ouverture. La baignade est surveillée par un maître nageur sauveteur, qui propose également des cours de natation et d'aquagym. Située en lisière de forêt et sous le regard bienveillant d'une église romane du XIIe siècle, elle est un lieu tranquille où il fait bon nager, se reposer et se rafraîchir.



GENTIANE S.A.S.

+33 4 66 41 04 16 +33 7 72 12 46 64

Castagnols

<http://ane-et-randonnee.fr>

9.0 km
VIALAS



Fort de ses 40 années d'expérience dans l'éducation des ânes et dans l'organisation de randonnée, Gentiâne vous propose ses randonnées en liberté. Ici on fait du sur mesure : itinéraire à la carte, en boucle ou en linéaire choisi avec vous, balades à la journée ou randonnée au long cours, le niveau de randonnée est adaptable à chacun. L'âne vous facilite les contacts avec les habitants de la région et motive vos enfants à la marche à pied. Vos jeunes enfants peuvent aussi monter sur l'âne: au total de 20 à 40 kg de charge utile. L'âne n'est pas bête et têtu comme on le dit trop souvent. Il est intelligent, docile et attachant. Tous nos ânes sont dressés à la randonnée avec portage, ils répondent à leur nom et aiment la compagnie.



ENTRE VALLÉE LONGUE ET MONT LOZÈRE

+33 4 66 45 81 94

Le village

0.1 km
LE COLLET-DE-DEZE



Magnifique tour entre Cévennes et Mont Lozère. Points de vue superbe au col de Pendédis, de Prentigarde, en descendant à Vialas et en remontant au col de Banette, sur la route des crêtes. Le montage par la très petite route de Vimbouches vaut le détour. Itinéraire non balisé.



LES GARDONS CEVENOLS

+33 4 66 45 81 94

<http://www.cevennes-montlozere.com/>

10.6 km
SAINT-GERMAIN-DE-CALBERTE



Les Gardons cévenols comprennent principalement trois cours d'eau qui prennent leur source entre 700 et 900 m d'altitude, au cœur d'un arc de cercle qui va de La Can-de-l'Hospital à l'Ouest, aux pentes de la montagne du Bougès, à l'Est. Les truites fario sont nombreuses sur les Gardons cévenols à l'exception des secteurs les plus en amont à très forte pente dans lesquels la productivité piscicole est très faible, et des parties basses plus propices aux cyprinidés d'eaux vives. Les Gardons cévenols, classés en première catégorie en Lozère, offrent des eaux parfaitement limpides et de qualité. Le Gardon de Sainte Croix est labellisé "Rivière en bon état".



HAUTES VALLEES DES GARDONS

+33 4 66 45 81 94

<http://www.cevennes-montlozere.com/>

10.6 km
SAINT-GERMAIN-DE-CALBERTE



Les hautes-vallées des Gardons représentent un espace d'environ 74 000 hectares, situé de Saint-Frézal de Ventalon à Saint-André de Valborgne (dans le Gard). Ce territoire est constitué de vallées de schistes et façonné par l'activité humaine : terrasses, châtaigneraies, béals, ... Ces vallées abritent notamment le circaète Jean-le-Blanc, le busard cendré, le faucon pèlerin, le grand-duc d'Europe, le ciste de Narbonne, le rossolis à feuilles rondes, ...

